



LEGENDA

- Art. 26

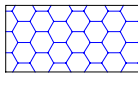
Aree di servizio alla residenza


- Art. 27


Orti, giardini, viabilità, cortili, pertinenze e aree agricole


- Art. 39

Aree per servizi ed attrezzature pubbliche



- Art. 47

Aree silvopastorali



- Art. 54

Parcheggi pubblici


Pr


- Art. 59

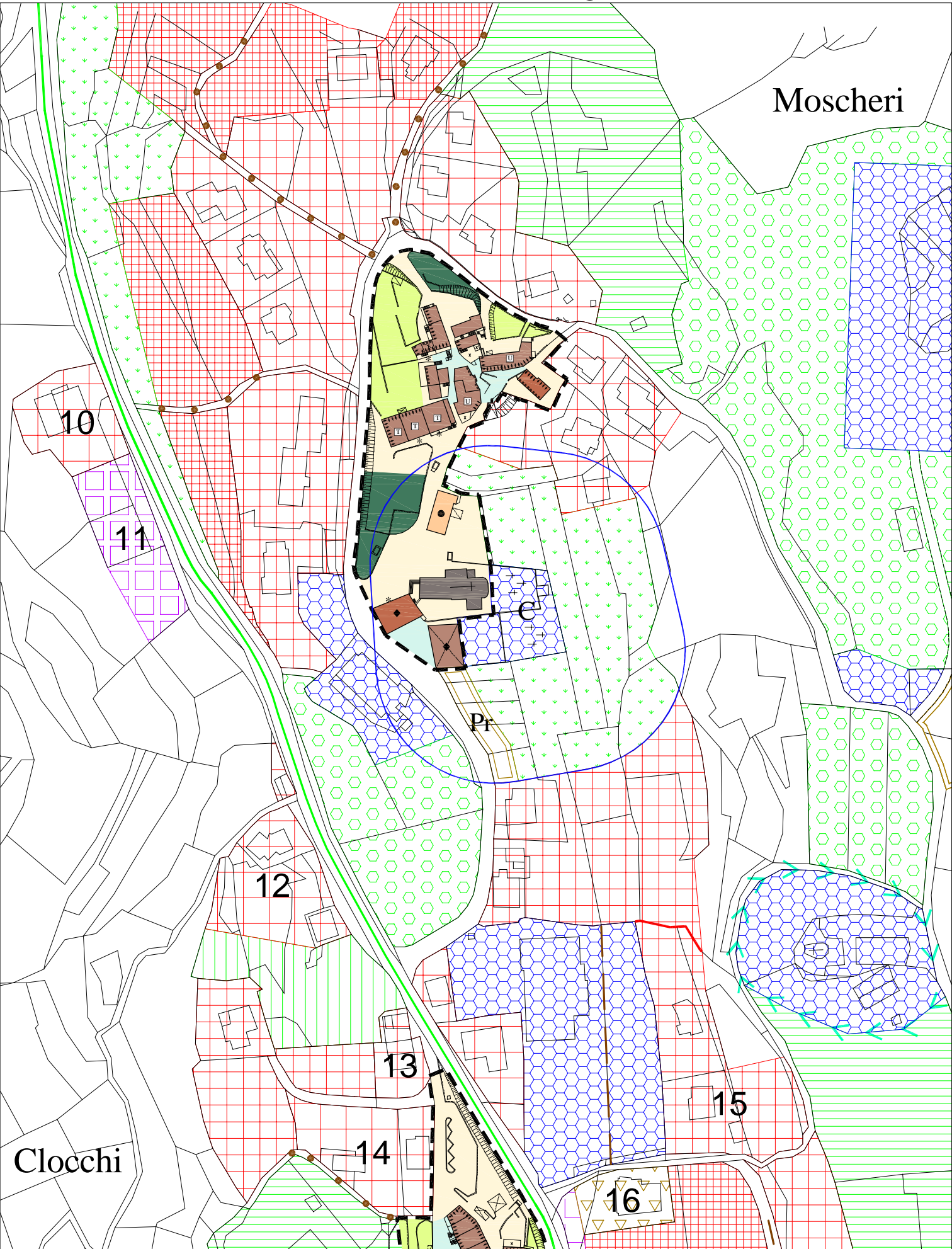
Verde privato


- Art. 60

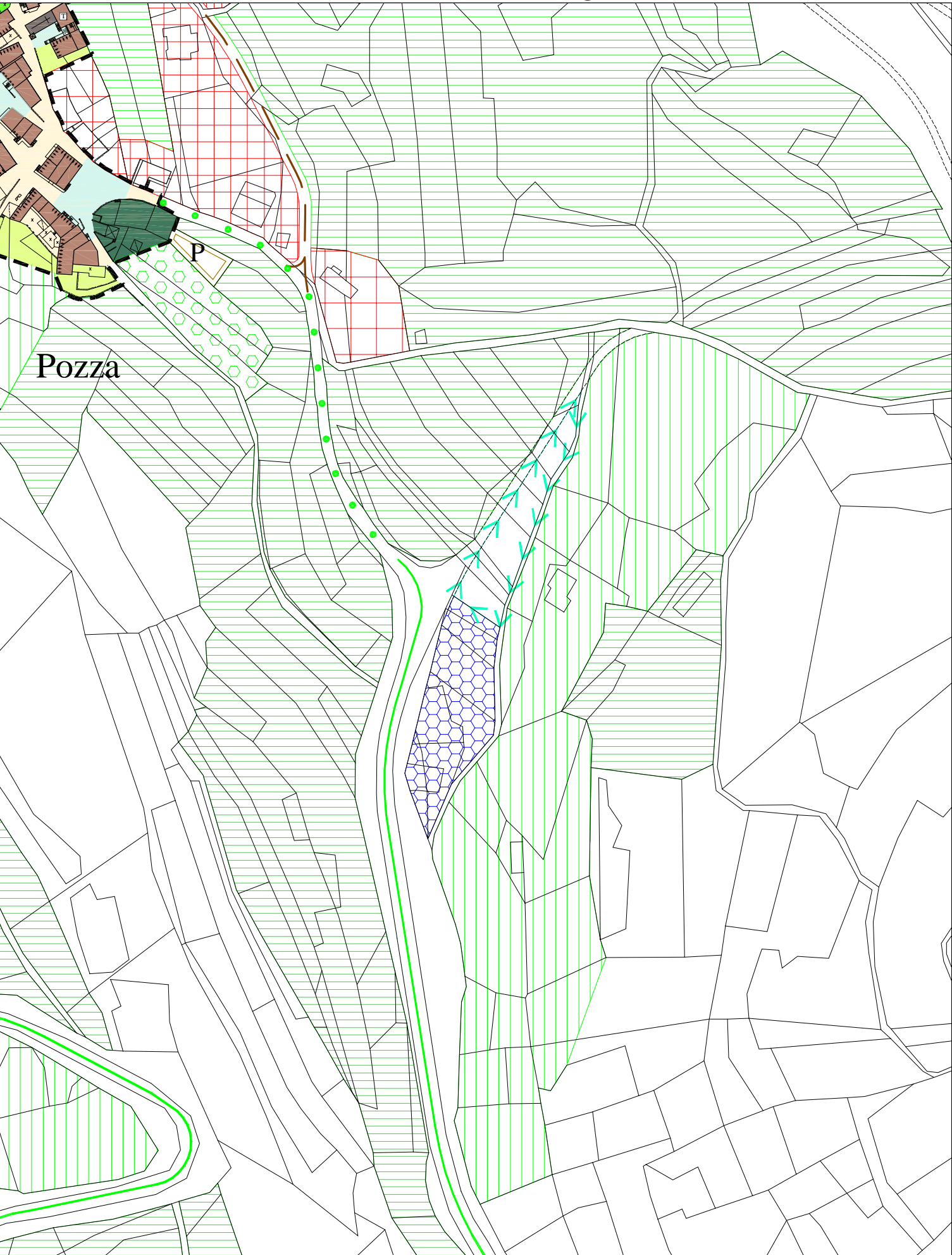
Aree di difesa paesaggistica



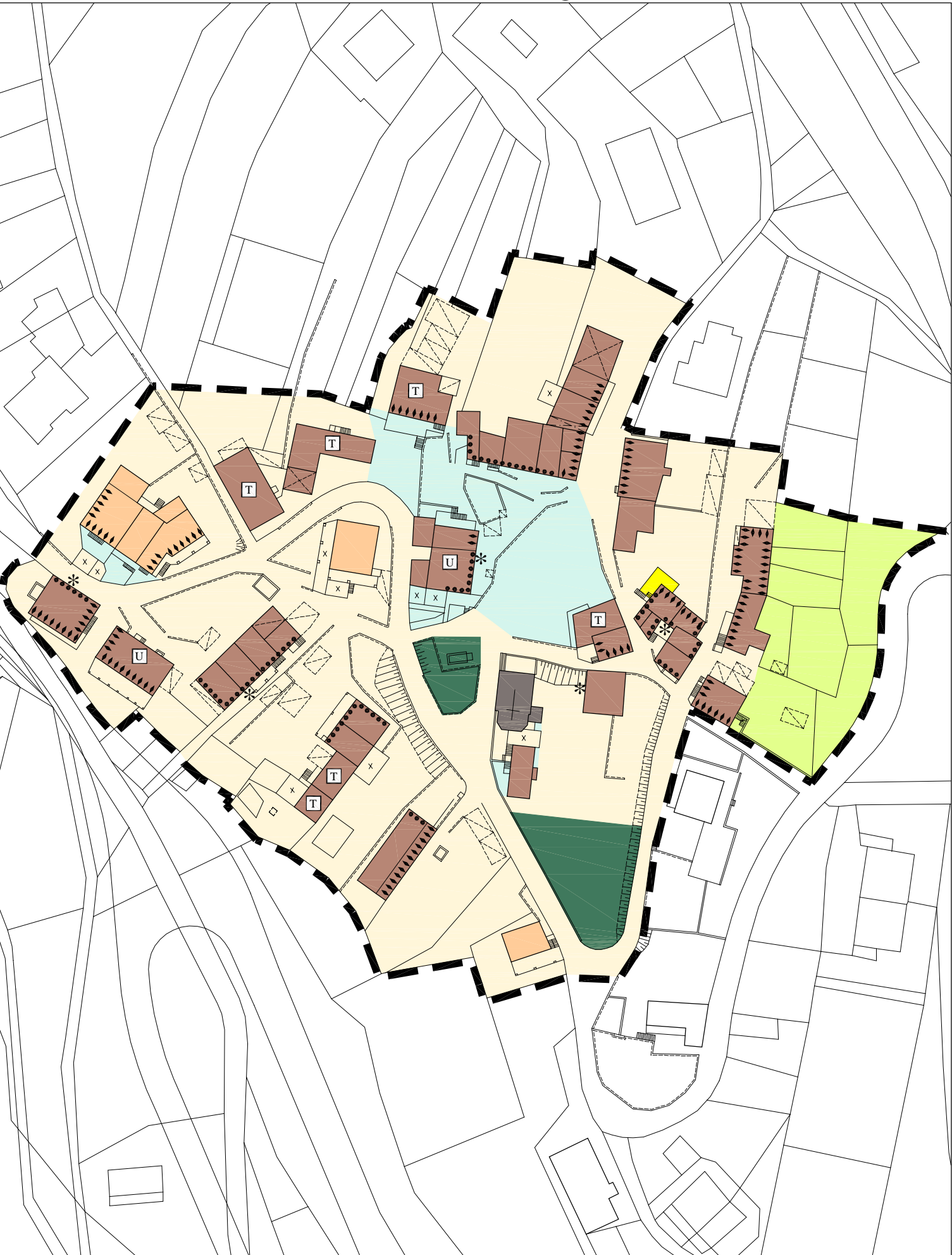
Frazione Moscheri
Estratto della Tavola B1 del P.R.G. in vigore



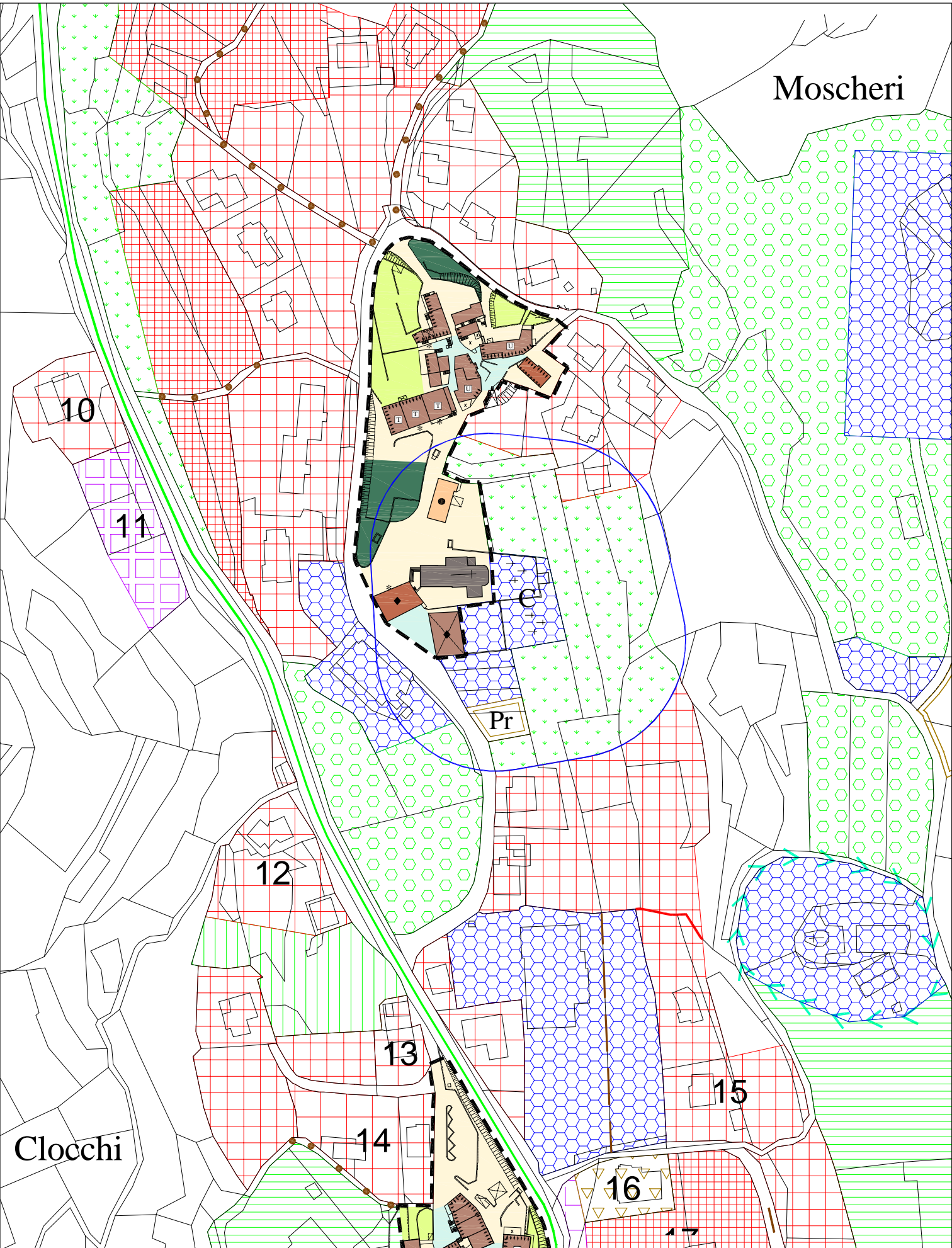
Frazione Pozza
Estratto della Tavola B1 del P.R.G. in vigore



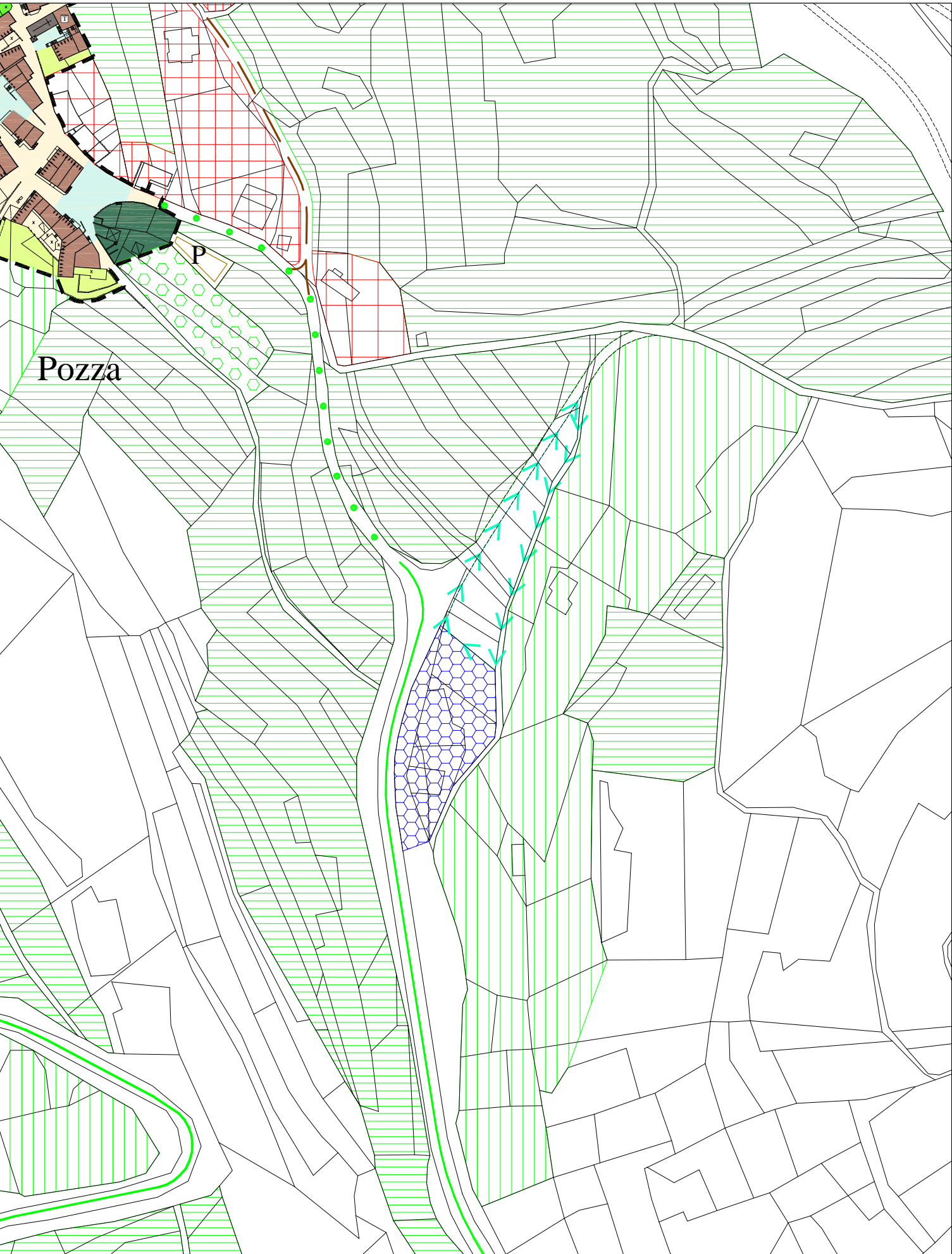
Frazione Boccaldo
Estratto della Tavola 1 del P.R.G. in vigore



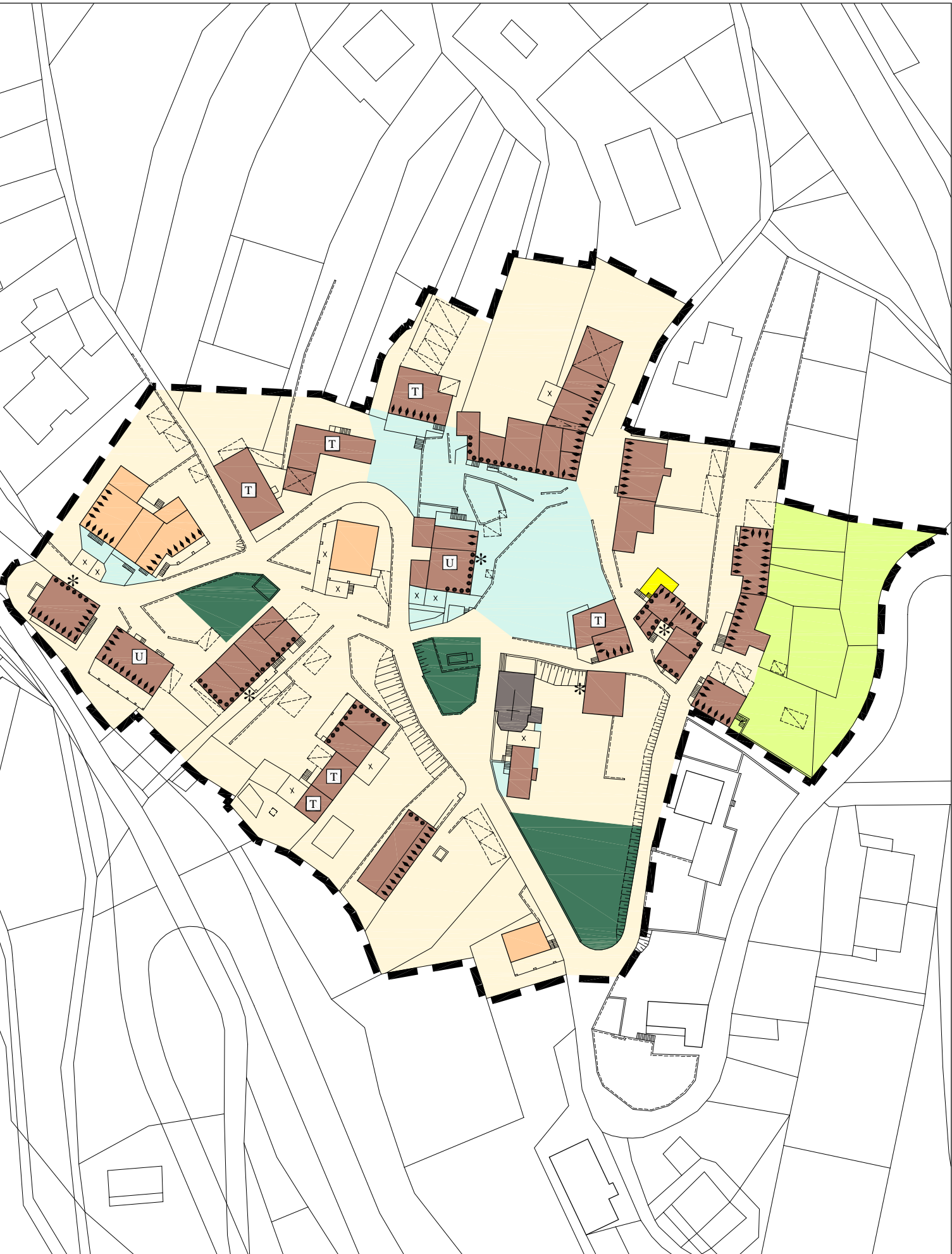
Frazione Moscheri
Estratto della Tavola B1 del P.R.G. variato



Frazione Pozza
Estratto della Tavola B1 del P.R.G. variato



Frazione Boccaldo
Estratto della Tavola 1 del P.R.G. variato



Adottato dal Consiglio comunale con deliberazione

n. 32 dd. 26.10.2011

Adottato definitivamente dal Consiglio comunale con deliberazione

n. 1 dd. 25.01.2012

Approvato dalla Giunta Provinciale con deliberazione

n. 373 dd. 02.03.2012

In vigore dal 14 marzo 2012



COMUNE DI TRAMBILENO

PIANO REGOLATORE GENERALE

5° Variante per Opere Pubbliche

Gennaio 2012



COMUNITA' della VALLAGARINA

B.1

PROGETTO :
Ufficio urbanistico della
Comunità della Vallagarina

Estratto della Tavola B.1
Sistema Insediativo
Estratto della Tavola 1
Insediamenti Storici

Scala 1 : 2.000

Scala 1 : 1.000